

Natuurgids van de
Regio Valencia 

*Ontdek de essentie
natuurlijk en landelijk*



MEDITERRANE
MENTALITEIT

Kust en binnenland, gemeenten en routes.



Welkom in de
Regio Valencia





Cortes de Pallás

MAAK KENNIS MET DE NATUUR EN HET BINNENLAND VAN DE REGIO VALENCIA

je zal er verliefd op worden

Als je van de natuur, het platteland en het dorpsleven houdt, heeft de Regio Valencia je veel te bieden. Langs de meer dan 500 kilometer lange kuststrook tref je lange zandstranden en kleine inhammen aan die genesteld zijn tussen kliffen. Zonder de kust te verlaten, kan je de dieren- en plantensoorten observeren die leven in rijke wetlands zoals Prat de Cabanes-Torreblanca, l'Albufera de Valencia of Les Salines de Santa Pola. In het binnenland vind je plaatsen zo indrukwekkend als de Desert de les Palmes, in Castelló, of het Parc Natural del Túria, in Valencia, bron van zo veel natuurlijke en agrarische rijkdom. Een ander goed voorbeeld is het gebied rond de Font Roja, bij Alcoi (Alicante), dat bedekt is met een indrukwekkend bosdeken. Dit is nog voordat de bergen worden bereikt: van de kustgebergten van Irta en El Montgó tot die van het binnenland, Tinença de Benifassá, Serra Calderona en Serra de Mariola.

Deze beschermde natuurgebieden kan je leren kennen op een uitgebreid netwerk van paden die je te voet, met de fiets of te paard kan volgen. Maar in de Regio Valencia kan je ook genieten van vele andere buitenactiviteiten.

En wat kan er gezegd worden over de dorpen? Er zijn er zoveel, zo authentiek en zo charmant dat je aan een paar dagen in de Regio Valencia niet genoeg zal hebben. Van de zee tot de bergen: je zal onder de indruk zijn van steden als Bocairent, Sagunt, Chelva, Altea, Xàtiva, Morella en Peñíscola, die een rijk historisch en artistiek erfgoed hebben bewaard, een heerlijke keuken hebben en waar je het magische licht van de Middellandse Zee kan aanschouwen. In de Regio Valencia vind je ook kleine, charmante stadjes die hun middeleeuwse uiterlijk hebben behouden en waar je kan genieten van een vrijwel onveranderde landelijke omgeving. Dorpen en kleine stadjes met minder dan 100 inwoners die we je ook aanraden te bezoeken. Elke regio heeft zijn eigen persoonlijkheid: ontdek ze!

Index

HOOFDSTUK 1

blz. 4. Beschermde natuurgebieden van de Regio Valencia

blz. 6. Geboren in de Middellandse Zee

blz. 8. CASTELLÓ

- Natuurparken
- Marina d'Irta Natuurreservaat
- Columbretes-eilanden

blz. 12. VALENCIA

- Natuurparken
- Andere gebieden
- L'Albufera van Valencia

blz. 16. COSTA BLANCA

- Natuurparken
- Andere beschermde gebieden
- Illa de Tabarca Marien Natuurreservaat

blz. 19. Andere dier- en plantensoorten van de Regio Valencia

HOOFDSTUK 2

blz. 22. De kust

blz. 24. Laten we naar het strand gaan!



HOOFDSTUK 3

blz. 28. Routes en diversiteit

blz. 30. Wie zijn benen beweegt, beweegt ook zijn hart

blz. 32. CASTELLÓ

- Routes
- Via Verde Ojos Negros

blz. 34. VALENCIA

- Routes
- Calderones-route

blz. 36. COSTA BLANCA

- Routes
- Route naar de top van Penyal d'Ifac



blz. 40. Praktische informatie





Natuurgebieden

- VAN DE
REGIO VALENCIA -

Geboren in de Middellandse Zee



Het is altijd, zonder twijfel, een goed moment om terug te keren naar onze oorsprong en al het goede dat de natuur te bieden heeft te ontdekken, dit te verzorgen en ervan te genieten. De Regio Valencia kan je helpen om dit doel te bereiken, aangezien het een gebied is dat bijzonder rijk en gevarieerd is aan natuurlijke hulpbronnen. Hier kan je 22 gebieden bezoeken die erkend zijn als natuurpark, en ook andere beschermde

gebieden, variërend van speciale beschermingszones voor vogels (SPA's) tot gebieden die beschermd worden als beschermd landschap, gemeentelijke natuurgebieden of natuurmonumenten. Er zijn ook nog de Flora Micro-reservaten. Al deze gebieden herbergen een grote verscheidenheid aan ecosystemen, die echter bijna altijd een gemeenschappelijke noemer hebben: de invloed van de Middellandse Zee, die bepalend is voor het klimaat, het neerslag- en windregime, en het temperatuurbereik in de regio. Hier kan je kennismaken met watergebieden zo indrukwekkend als l'Albufera de Valencia of de Salines de Santa Pola, tot dorre gebieden in het binnenland van Alicante. Van de schilderachtige kustgebergten die deel uitmaken van de Betische bergketens wanneer deze de zee

Montanejos





Parque Natural Salinas de Santa Pola

Lavendelvelden, Cincorres



bereiken, tussen Valencia en Alicante, tot de hoge bergen van het Iberische systeem, dat het noordoosten van de Regio Valencia binnenkomt en waar enkele van de grootste en meest waardevolle roofvogels van het land overheen vliegen. En natuurlijk de verfrissende oevers van rivieren als de Júcar, de Túrria of de Mijares, habitat van talrijke dier- en plantensoorten. Het water van deze en andere rivieren irrigeert ook de rijke boomgaarden van de regio. In die zin is het de moeite waard erop te wijzen dat de UNESCO de Alt Túrria en de Cabrielvallei in 2019 heeft verklaard tot biosfeerreservaten, vanwege hun natuurlijke rijkdom en de ontwikkeling in deze gebieden van menselijke activiteiten die het milieu respecteren.

Castelló

In de provincie Castelló zijn acht gebieden als natuurpark gecatalogiseerd, waaronder het natuurpark en marien natuurreservaat van de Columbretes-eilanden, een plaats die een speciale vermelding verdient omdat ze zo bijzonder is. Elk van deze gebieden heeft een eigen persoonlijkheid en eigen kenmerken die samen een indrukwekkende catalogus van biodiversiteit vormen.

Terwijl de hoogste bergen, in de uitlopers van het Iberische systeem, zoals de emblematische Penyagolosa-top, een toevluchtsoord zijn voor grote roofvogels en zoogdieren, storten de kustgebergten, zoals Irta, zich in de diepten van de zee en vormen ze kliffen en gebieden met een grote rijkdom onder water. En natuurlijk zijn er ook nog de wetlands aan de kust, een waar voorrecht en een bron van voedsel voor trek-, stand- en zeevogels. Niet minder belangrijk dan de natuurparken zijn de rivier Mijares en haar monding, die als Beschermd Landschap wordt beschouwd, en de moerassen van Almenara. Beide gebieden zijn zeer aan te bevelen om vogels te spotten.

Tinença de Benifassà

Hoge bergweiden, kermeseiken- en pijnboombossen, grote stukken struikgewas, grotten, rotsen, bronnen... In de bijna 5.000 hectare van dit natuurpark zijn er habitats die men in noordelijker streken zou kunnen aantreffen. Maar deze eigenaardigheid van dit vochtige massief is ook de reden waarom zo veel en zo verschillende soorten hier hun toevlucht zoeken. Het embleem is de Spaanse steenbok, waarvoor dit een van de belangrijkste reservaten van het land is.





Penyagolosa

Op de iets meer dan 1.000 hectare van dit natuurpark bevindt zich de op één na hoogste berg van de Regio Valencia. Deze is 1.814 meter hoog en heeft zijn naam te danken aan dit feit, penyagolosa betekent namelijk grote rots. Rondom deze ruige berg zijn er veel waardevolle diersoorten zoals de steenarend en de berggeit. Dit alles verklaart waarom het een zeer geliefde plaats is bij al die bergbeklimmers die dit gebied van de Maestrat durven te verkennen.



Penyagolosa

Prat de Cabanes-Torreblanca

Dit natuurpark is zonder twijfel het belangrijkste wetland van de provincie Castelló. Het is dus een van de meest waardevolle plaatsen voor milieubehoud en vogelbescherming. Zozeer zelfs dat het is opgenomen in de Ramsar-lijst van waterrijke gebieden van internationaal belang. Hier kan je drie verschillende habitats ontdekken: de kwelder, de kuststrook en het moerasgebied. Elk heeft verschillende soorten planten en nestelende vogels zoals de bruine kiekendief, de grote aalscholver, de ijsvogel, de steltkluut, de roodkuifhopper en de meerkoet. Ook andere inheemse dieren leven hier, zoals de gambeta (schaaldier) of de tartet (vis).

Canastera común (*Glareola pratincola*)



Desert de Les Palmes

Wat je in dit natuurpark zal aantreffen, is geen woestijn, tenminste niet als we het algemene begrip "een droge plaats met schaarse vegetatie" in aanmerking nemen. Integendeel, er is hier een overvloed aan vegetatie en eeuwen geleden gaven de Ongeschoeide Karmelieten monniken het de naam woestijn omdat het een bijzonder onbevolkt gebied was. Het natuurpark Desert de Les Palmes is een kustgebergte (het hoogste punt, de Bartolo, is 729 meter hoog), dat ongeveer 3.000 hectare beslaat, doorkruist wordt door talrijke paden en waar je verschillende mediterrane botanische soorten kan bewonderen rondom het oude karmelietenklooster en het bijbehorende museum (18e eeuw).

Desert de les Palmes



Serra d'Irta

Dit natuurpark heeft twee dimensies: land en zee. Over dat laatste zullen we het later hebben. Beide vormen een van de meest unieke en waardevolle beschermde gebieden in de Regio Valencia. In feite kan je hier een van de langste stukken ongerepte kustlijn bewonderen, bijna vijftien kilometer lang. Mis het panoramische uitzicht aan de voet van de toren van Badum, op een van de hoogste kliffen in de regio, zeker niet.

Serra d'Espadà

Serra d'Espadà

Met zijn meer dan 31.000 hectare is dit natuurpark het grootste beschermde gebied in de provincie Castelló. Het zal je verbazen dat het 60 kilometer lang is, met een opeenvolging van ruige bergketens van meer dan 1.000 meter hoog, aflopend naar de valleien die gevormd worden door de rivieren Mijares en Palància. In het midden is er een grote verscheidenheid van ecosystemen, waaronder dennen- en kurkeikenbossen opvallen. De kurkindustrie, die door de geschiedenis heen zo belangrijk is geweest in de Serra d'Espadà, wordt door deze laatste gevoed.





+ Columbretes-eilanden

> Een boottocht naar de Columbretes is een waar voorrecht en een streling voor de zintuigen. Als je het aandurfte om naar deze kleine archipel van eilandjes en riffen te gaan, zo'n 56 kilometer voor de kust van Castelló, zal je naar huis gaan met heel wat mooie beelden gegrift in je geheugen.

Op deze eilanden, van vulkanische oorsprong, de overblijfselen van verschillende kraters die twee miljoen jaar geleden uit de zee tevoorschijn kwamen, wonen waardevolle kolonies zeevogels, zoals de Cory's pijlstormvogel, die in de Regio Valencia alleen op de Columbretes nestelt. Hetzelfde geldt voor Eleonora's valk. Niet minder relevant zijn de vele soorten onderwaterflora en -fauna die in het omringende zeereservaat leven, dat meer dan 5.500 hectare beslaat.

Er wordt alleen te land gegaan op Illa Grossa, de grootste van de archipel, en dit altijd in kleine groepen. Na een korte wandeling kom je hier bij een vuurtoren uit.

Illes Columbretes

Marina d'Irta Natuurreservaat

Het mariene gedeelte van het gelijknamige natuurreservaat, voor de kust van Alcossebre en Peñíscola, herbergt een zeer rijke onderwaterflora en -fauna, vooral rond de kustkliffen, die tot 20 meter diep in de zee duiken. Je kan er alleen duiken met een vergunning, maar je kan ook altijd de 900 hectare van dit beschermde gebied bevaren en bewonderen hoe spectaculair land en zee samenkomen in dit bevoorrechte deel van de Middellandse .





Valencia

Als we het over de natuur in Valencia hebben, dan hebben we het over de bekende Albufera, waaraan we een speciale vermelding wijden. Maar er zijn nog andere beschermde natuurgebieden in de provincie die een bezoek meer dan waard zijn.


Van de opvallende geologische formaties van het natuurpark Chera-Sot de Chera of de Hoces del Cabriel, tot waterrijke gebieden zoals La Marjal de Pego-Oliva en het rijke spoor van leven dat de rivier de Túria in haar kielzog achterlaat, het panorama van natuurparken en beschermde gebieden in Valencia is zo breed dat je zeker een favoriete plek zal vinden om helemaal tot rust te komen in de natuur.

De Túria

Een groot deel van de vlakte van de rivier de Túria is beschermd binnen de grenzen van een eigen natuurpark. Het strekt zich uit over een gebied van meer dan 8.000 hectare, waar je een biologisch juweeltje aantreft: het authentieke mediterrane oeverbos, met een gevarieerd staal van grote bomen, zoals populieren en zwarte populieren, wilgen en iepen. Het is beschermd door deze vegetatie in bepaalde speciaal bewaard gebleven gedeeltes van de rivier, en met een beetje geluk kan je een ander juweeltje van het park waarnemen: de otter.

Parque Natural del Túria





Albufera

Chera-Sot de Chera

Dit natuurpark, in het noordoosten van de provincie, wordt gekenmerkt door zijn hooggebergte, vol diepe kloven waar rivieren doorheen stromen, zoals de Reatillo (of Sot), die kilometers lager de Túrria voedt. Een ander uniek kenmerk van dit gebied zijn de rotsformaties die de sector Sot de Chera de status van eerste geologisch park van de Regio Valencia hebben bezorgd. In totaal is er meer dan 6.400 ha beschermd gebied waar je sommige toppen van meer dan 1.100 meter hoogte kan beklimmen.



+ L'Albufera de Valencia

> Wat ongetwijfeld het bekendste, meest geliefde en meest bezochte natuurgebied van de Regio Valencia is, hoeft niet veel introductie. Wat je misschien niet weet, is dat dit waardevolle wetland, ondanks het feit dat het slechts door een smalle zandstrook (restinga) van de Middellandse Zee is gescheiden, zoetwater is.

Dit is de reden waarom rijstvelden en andere teelten zich sinds de Romeinse tijd, en zelfs daarvoor, hebben uitgebreid rond de omtrek van het gebied. Het waren echter de moslims in de Middeleeuwen die hier landbouwsystemen in het leven riepen die in veel gevallen tot op de dag van vandaag hebben standgehouden.

Vanuit ecologisch oogpunt heeft het meer van l'Albufera een gemiddelde diepte van ongeveer één meter en beslaat het het grootste deel van de 21.100 hectare van de totale oppervlakte van het natuurpark. Als dit al groot lijkt, weet dan dat het vandaag slechts een derde inneemt van wat het was tot de 19e eeuw, toen het geleidelijk werd gedempt om plaats te maken voor nieuwe landbouwgrond.

Hier kan je een zeer rijke staalkaart van Europese en mediterrane vogels observeren. Volgens gegevens van de Dienst voor Biodiversiteit voeden en rusten 350 ornithologische soorten zich in l'Albufera, waarvan er een honderdtal in deze omgeving broeden. Er zijn ook twee emblematische vissen die ernstig met uitsterven worden bedreigd: de samaruc en de fartet.

Hoces del Cabriel

De Cabriel, op de grens tussen de Regio Valencia en het naburige Castilië-La Mancha, heeft in de loop van miljoenen jaren een grillig landschap getekend, met spectaculaire geologische formaties als hoofdrolspelers. In totaal is er meer dan 31.400 ha met, naast andere landschappen, kloven en duizelingwekkende kliffen. In deze laatste kan je de evoluties van grote dieren zoals moeflons en berggeiten waarnemen; verder naar beneden zal je de herten en everzwijnen kunnen zien. Door de overvloed aan roofvogels wordt dit natuurpark beschouwd als een speciale beschermingszone voor vogels (SBZ).

Serra Calderona

De laatste oostelijke uitlopers van het Iberisch Systeem beslaan de 18.000 hectare van dit natuurpark. Op de hellingen hiervan zal je verschillende bossen van Aleppo-dennen, maar ook kurkeiken en heide, bewonderen. Een van de meest bezochte plaatsen in dit beschermde gebied is de top van de Garbí (593 meter): daar kan je genieten van een prachtig uitzicht op de omliggende regio's (l'Horta Nord en Camp de Morvedre).

La Marjal de Pego-Oliva



Serra Calderona

De Pego-Oliva moerassen

Het natuurpark zelf, met zijn bijna 1.300 hectare, ligt tussen de provincies Valencia en Alicante. Her is een moerasgebied (een moeras is een plaats waar grondwater zich ophoopt en naar boven komt) met een indrukwekkende biodiversiteit, en waar vier beekjes die uit de naburige bergketens ontspringen, samenkomen. Afgezien van zijn waarde als broed- en rustgebied tijdens de trek van allerlei vogelsoorten, herbergt het moeras een zeer rijke flora en fauna onder water.



+ De nieuwe biosfeerreservaten

> In 2019 heeft UNESCO twee natuurgebieden in de Regio Valencia erkend als Biosfeerreservaat: Alto Túria en Valle del Cabriel. Het eerste, zo'n 60.000 hectare groot, omvat een groot deel van de middenloop van de rivier de Túria en herbergt een grote diversiteit aan bodems en habitats. Dit vertaalt zich in een grote verscheidenheid aan vegetatie (dennen, eiken, jeneverbessen, oeverflora...) en dieren (steppevogels, waterspreeuwen, vroedmeesterpadden, Iberische hazen, konijnen en, onder water, roodstaartbarbelen en mediterrane kopvoorns).

Het biosfeerreservaat van de Cabriel-vallei beslaat niet minder dan 421.000 hectare tussen het grondgebied van de Regio Valencia, Castilië-La Mancha en Aragon. Over de hele lengte en breedte van dit gebied is er een opeenvolging van berglandschappen, rotsformaties, moerassen, lagunes, steppen en zelfs landbouwgrond op de vlaktes gevormd door de rivier in de lagere gebieden. Landbouw en veeteelt zijn namelijk van groot belang in het gebied rond de rivier.

Puebla de San Miguel

Puebla de San Miguel

In dit beschermde gebied bevindt zich de Alto de Barracas (of Cerro Calderón) die, zoals wij reeds hebben vermeld, de hoogste van de Regio Valencia is en deel uitmaakt van de Serra de Javalambre, in het Iberische systeem, in het hart van de Rincón de Ademuz. Het meest in het oog springende kenmerk is de concentratie van jeneverbesbossen en de plaatsen met een grote impact, zoals het ravijn Barranco de la Hoz met zijn overvloedige exemplaren van taxusbomen. Dit is een uitstekende plaats voor het spotten van vogels, zoals de oehoe, de vale gier, de steenarend, de Europese slangarend, de rode wouw, de torenvalk, de steenuil, de bijeneter, de hop en de klapekster. En vanuit etnografisch oogpunt kan je hier meer te weten komen over de levenswijzen van vroeger op opvallende plaatsen als de wasplaats of de weverij en, natuurlijk, het Museum voor Volkenkunde.



Costa Blanca

Als we het over de natuur hebben, springen de drie mediterrane kustgebieden Elx, Santa Pola en Torrevieja in deze provincie meteen in het oog. Maar er zijn nog veel meer natuurparken om te verkennen, te ontdekken en van te genieten.

Bijvoorbeeld de Serra de Mariola, een populaire bestemming voor bergbeklimmers en wandelaars. Of de kliffen van Font Roja, waarlangs je kan wandelen en daarna de schaduw kan gaan opzoeken in de bossen met steeneiken. Natuurlijk raden we je aan een bezoek te brengen aan Penyal d'Ifac, een icoon van de kust van Alicante en een prachtig uitkijkpunt over de Middellandse Zee. Ga ook zeker eens naar de meest emblematische bergen van de provincie, waarvan er vele door de regionale regering van Valencia op de lijst van beschermde landschappen zijn geplaatst. Een goed voorbeeld is de Serra d'Escalona, waar de grootste kolonie oehoe's van West-Europa huist.

De Montgó

Tussen de steden Dénia en Xàbia rijzen de 753 meter van dit indrukwekkende kustmassief op. Het natuurpark beslaat iets meer dan 2100 hectare, waar je een verbazingwekkende biodiversiteit kan bewonderen. In feite zijn hier 650 verschillende soorten flora aanwezig. Wat de fauna betreft, herbergt de Montgó twee bijzonder bedreigde roofvogels: de slechtvalk en de havikarend.

Serra Gelada

Deze bergen zijn niet bijzonder koud, integendeel: hun naam komt van het feit dat de weerkaatsing van de maan op het kalkgesteente dat ze kenmerkt, visuele illusies als "ijs" creëert. Bovendien kan je in het 745 hectare grote natuurpark genieten van kliffen die meer dan 300 meter boven de zee uitsteken en begroeid zijn met een weelderige vegetatie. Er zijn ook verschillende eilandjes die del uitmaken van dit beschermde gebied: Mitjana, l'Olla, la Galera en de Illa de Benidorm, waarover later meer.

Montgó



Serra Gelada





Carrascal de la Font Roja

Serra de Mariola

In de schaduw van de Montcabrer (1.390 meter) wordt in deze emblematische bergketen van Alicante sinds mensenheugenis aan duurzame landbouw en veeteelt gedaan. Door de interactie van de mens met de natuur zijn er ook zeer authentieke landschappen ontstaan. Het natuurpark beslaat bijna 17.000 hectare met kliffen, weiden, kloven en veel water. Hier leven soorten als de steenarend, de vale gier, de kerkuil, de bosuil, de slechtvalk en de sperwer, en ook kleinere vogels zoals de Europese tortelduif, de roodpootpatrijs, de bijeneter, de wiewelaar, de hop en de grauwe klauwier, naast vele andere.

Carrascal de la Font Roja

In dit natuurpark in het binnenland van Alicante, vlakbij de steden Alcoi en Ibi, ligt de berg Sant Antoni, het gebied van La Teixereta en El Carrascal de la Font Roja. In totaal bijna 2.300 hectare mediterrane bossen (dennen, steeneiken, galmeiken, taxusbomen...), gelegen op de hellingen van glooiende bergen. In de hoger gelegen gebieden kan je, als je geluk hebt, enkele van de marters zien die in het gebied leven, of enkele Bonelli's arenden, sperwers en bosuilen.

Penyal d'Ifac

Deze enorme rots op een schiereiland is een van de bekendste geologische symbolen van de Regio Valencia. Het is ook een van de kleinste natuurparken (met slechts 53 hectare oppervlakte) en een van de meest bezochte. Hoewel velen die hier komen alleen geïnteresseerd zijn in het uitzicht over de Costa Blanca, is deze rots eigenlijk de habitat waar verschillende florale endemismen naast elkaar bestaan, met een totaal van 400 verschillende plantensoorten. Hier leven ook verschillende soorten hagedissen, gekko's en vogels, zoals de shag en de slechtvalk.


El Fondo

El Fondo is een overstroomd dal in het land, dat een waardevol wetland vormt dat zo'n 2.400 hectare beschermde ruimte beslaat, en is gelegen in de gemeente Elx. Dit is een van de belangrijkste broed-, voed- en rustplaatsen voor talrijke vogels, waarvan sommige ernstig met uitsterven worden bedreigd, zoals de gemarmerde wintertaling, die hier zijn belangrijkste broedplaats op het Iberisch schiereiland heeft. Er zijn ook andere soorten zoals de blauwe reiger, de flamingo, de witte zilverreiger, verschillende soorten meerkoeten, de waterhoen, de steltkluut en verschillende soorten eenden, waaronder de wilde eend. De winter is ongetwijfeld de beste tijd om dit natuurpark te bezoeken, aangezien er meer dan 30.000 vogels te zien zijn, wat het tot een waar paradijs voor vogelspotters maakt!




Las Salinas de Santa Pola

Dit natuurpark van 2.470 hectare ligt heel dicht bij het vorige. In feite maakten het deel uit van hetzelfde gebied, l'Albufera d'Elx, dat geleidelijk aan verzandde en verdeeld werd door de vaste stoffen van de rivier de Vinalopó. Het bijzondere van El Fondo is dat hier in de 19e eeuw zoutmoerassen werden aangelegd die het landschap ingrijpend veranderden en een heel ander ecosysteem creëerden, een feest voor allerlei vogelsoorten. Onder hen zal je zeker verrast worden door de flamingo, want de kolonie die hier geconcentreerd is, telt tot 8.000 exemplaren.



Lagunas de La Mata-Torrevieja

Deze beschermde gebieden vormen een geheel van wetlands die van essentieel belang zijn voor de miljoenen vogels die over de Regio Valencia vliegen tijdens hun jaarlijkse trek tussen Europa en Afrika en vice versa. Beide lagunes (La Mata en Torrevieja) worden van elkaar gescheiden door een anticline (een gebogen verhoging van het land), die op haar beurt wordt doorkruist door een kunstmatig kanaal dat hen met de zee verbindt. Een van de bijzonderheden van dit natuurpark, dat iets meer dan 3.740 hectare beslaat, is de aanwezigheid van de Orchis colina, een zeldzame en zeer kwetsbare orchidee, en van de altijd spectaculaire flamingo's.



Andere sites

Er zijn nog veel meer plaatsen die opvallen door hun natuurlijke waarden. Soms in een minder voorspelbare omgeving, zoals de Illa de Benidorm, dat van verre bekend is bij de miljoenen badgasten die genieten van de stranden van "de stad van de wolvenkrabbers". Zowel dit eilandje als de zee eromheen hebben een rijke biodiversiteit, met emblematische soorten als de slechtvalk en, onder water, tandbrasem en amberjack.

Je kan deze soorten ook enkele kilometers noordelijker zien, in het mariene natuurreservaat Cap de Sant Antoni, tussen de steden Dénia en Xàbia. Dit gebied beslaat ongeveer 900 hectare en wordt gekenmerkt door duizelingwekkende kliffen die een hoogte van 150 meter bereiken. Als je onder wáter gaat freediven, zal je daar enkele van de meest emblematische onderwaterformaties van dit deel van de Middellandse Zee kunnen bewonderen, zoals de oceanische posidonia en enkele soorten gorgonen en koralen, maar ook kreeften en tandbaarzen.



Tabarca

+ Illa de Tabarca Marien Natuureservaat

> Tabarca is niet echt een eiland, maar een kleine archipel die bestaat uit drie eilandjes en een hoofdeiland. Dit laatste is het enige bewoonde eiland van de Regio Valencia. Om er te komen, hoef je alleen maar op een van de boten te stappen die vertrekken vanuit de haven van Santa Pola, op zo'n 4 zeemijl afstand (ongeveer 7,5 kilometer) of vanuit Alicante op 11 zeemijl (ongeveer 20 kilometer)

Het gebied rond Tabarca wordt beschouwd als een zeereservaat, met als doel de prachtige biodiversiteit van de zeebodem en het water waarin het baadt te behouden. Als je van diepzeeduiken houdt, vind je hier een aantal van de beste duiklocaties van de Regio Valencia. De weiden met *posidonia oceanica* op de zanderige zeebodems zijn de habitat van waardevolle soorten zoals zeeschildpadden, zeepaardjes, octopussen en tandbaarzen, naast vele andere.

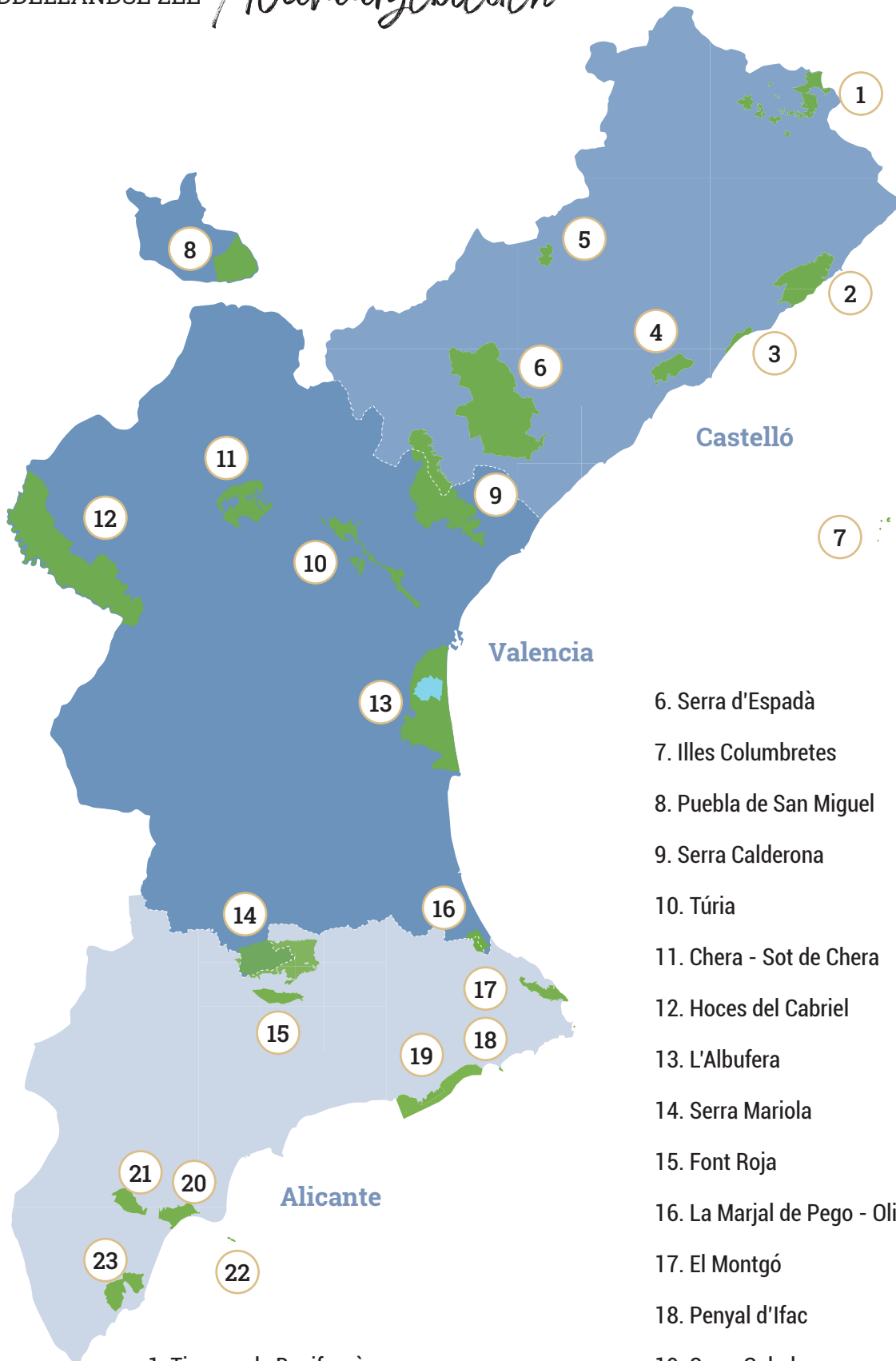


+ Opmerkelijke zoogdieren en plantensoorten van de Regio Valencia

> Van de bergketens in het binnenland tot de kuststrook en van de wetlands tot de steppen bevolken vele verschillende dieren het grondgebied van de Regio Valencia. En in de bossen en bergketens zijn er grote zoogdieren zoals moeflons, edelherten, reeën, berggeiten en everzwijnen. Er zijn ook rode vossen, dassen, marters, genetkatten en wilde katten.

Wat de kleine zoogdieren betreft, herbergen de verschillende ecosystemen van de Regio Valencia waardevolle soorten zoals de Europese en Moorse egel, de grijze spitsmuis, het konijn, de Iberische haas, de rode eekhoorn, de waterwoelmuis, woelmuizen, gewone muizen, de relmuis en verscheidene soorten vleermuizen. En wat de flora betreft, zijn naast de grote bossen kurkeiken, Aleppo dennen, steeneiken, galmeiken en steeneiken ook de orchideeën van bijzondere waarde. In de Regio Valencia komen 69 soorten en 21 natuurlijke hybriden voor, waaronder enkele zeer waardevolle zoals de gele bijeneter en de bijenbloem.

In de ondergroei kom je struiken en kruiden tegen zoals rozemarijn, tijm, venkel, sleutelroos en brem. In de gebieden langs de oevers van de grote Valenciaanse rivieren staan intussen veel grote bomen zoals treurwilgen, populieren en iepen, die de ruimte delen met pijlrriet, biezen en riet. Niet ver van deze gebieden vind je talrijke velden met olijf-, amandel-, sinaasappel-, johannesbrood- en zelfs kaki bomen.



- 1. Tinença de Benifassà
- 2. Serra d'Irta
- 3. Prat de Cabanes - Torreblanca
- 4. Desert de les Palmes
- 5. Penyagolosa

- 6. Serra d'Espadà
- 7. Illes Columbretes
- 8. Puebla de San Miguel
- 9. Serra Calderona
- 10. Túria
- 11. Chera - Sot de Chera
- 12. Hoces del Cabriel
- 13. L'Albufera
- 14. Serra Mariola
- 15. Font Roja
- 16. La Marjal de Pego - Oliva
- 17. El Montgó
- 18. Penyal d'Ifac
- 19. Serra Gelada
- 20. Salines de Santa Pola
- 21. El Fondó
- 22. Isla de Tabarca
- 23. Lagunas de la Mata y Torrevieja



de las hoces del cabriel

Noria hidráulica

Las aguas de Casas del Río es parte del término municipal de Requena, situada junto al río Cabriel, afluente del río Júcar, formando límite en el término municipal de Cofrentes y parte integrante de la marca de Requena-Utiel.

Las aguas que proporcionan el riego del margen izquierdo del río Cabriel son derivadas por una presa de vigas de madera recubiertas por una capa de cemento. La presa tiene forma de U invertida por sencilla razón: la presa separa el caudal del río para desviar parte de las aguas a un molino que había en el margen derecho del río. La parte de sus aguas es conducida hacia la conocida rueda hidráulica de Casas del Río.

Noria hidràulica

La presa de Casas del Río és part del terme municipal de Requena, situada a la vora del riu Cabriel, afluente del riu Júcar, formant límit amb el terme municipal de Cofrentes i part integrant de la marca de Requena-Utiel.


Les aigües que proporcionen el reg del marge esquerre del riu Cabriel són derivades per una presa de bigues de fusta recobertes per una capa de ciment. La presa té forma de U invertida per una sencilla raó: la presa separa el cabdal del riu per a desviar part de les aigües a un molí que hi havia al marge dret del riu. La part de les seues aigües es condueix cap a la coneguda roda hidràulica de Casas del Río.

El macizo de Casas del Río tiene origen en el siglo XV, ya entonces, sus víz de agua a 1200 m de altitud. Posteriormente, se construyó una presa y un sistema de canales para conducir el agua a gran altura, hasta el molino de la noria de Casas del Río.

El desenvolupament de Casas del Río va començar al segle XV, en aquest any, se va construir una presa i un sistema de canals per a conduir l'aigua a gran altura, fins al molí de la noria de Casas del Río.

RED ELÈCTRICA

Hoces del Cabriel

 Informatie over alle beschermde natuurgebieden van de Regio Valencia vind je op: <https://parquesnaturales.gva.es>





Kunst

- DE -

- VAN DE REGIO VALENCIA -





Cala Ferris, Torrevieja

De meer dan 500 kilometer lange kustlijn van de Regio Valencia is bezaaid met uitgestrekte zandstranden, kleine baaien, kiezelstranden en talrijke kliffen. Dit zijn ideale plaatsen om te genieten van het warme water van de Middellandse Zee en de 320 dagen zon die deze uitgestrekte kustlijn elk jaar biedt.

Soms zijn het ongerepte stranden gelegen naast enkele van de beschermde gebieden, zoals l'Albufera de Valencia, de Serra d'Irta of het Montgó Natuurpark. Andere zijn zeer lange en spectaculaire stadsstranden, zoals Sant Joan, Malva-rosa de Valencia of Platja Nord de Peñíscola. En je kan ook genieten

Oropesa del Mar



Gandia





Laten we naar het **strand** gaan!

van de rust en charme van kleine verborgen baaien langs deze kustlijn.

En als dat nog niet genoeg is, kan je ook alle onderwaterrijkdommen van de Regio Valencia ontdekken, waarvan je zelfs in ondiep water kan genieten. Natuurlijk zal de blauwe Middellandse Zee een steeds

terugkerende herinnering worden aan je vakantie in de Regio Valencia, net als de karakteristieke geur van zout en jodium en de streling van de zeebries op je huid.

Cala del Mal Pas, Benidorm



El Saler, Valencia



STRANDEN /de kust

In de provincie Castelló ligt waarschijnlijk het meest cinematografische strand van de Regio Valencia. Het is de Platja Nord, in Peñíscola, waar *El Cid* (gespeeld door Charlton Heston) zijn paard bereed in de film uit 1961 onder regie van Anthony Mann. En dan zijn er nog verschillende andere opnames geweest.

Maar als je dit strand spectaculair vindt, maak je dan klaar om te genieten van de rest van de zandstranden en baaien langs de 139 kilometer lange kustlijn van Castelló. Van Vinaròs tot Almenara zijn er tientallen blauwe vlaggen waarmee de Europese Stichting voor Milieu-educatie de stranden en havens van het continent erkent die de beste diensten en het grootste respect voor het milieu bieden. Hier zijn enkele van de meest opmerkelijke



De provincie Valencia heeft een kustlijn van 135 kilometer, die zich uitstrekt van de gemeenten Sagunt tot Oliva. Langs alle stranden vind je grote stranden met allerlei voorzieningen, zoals die in de toeristische plaatsen Gandia en Cullera. Dergelijke zandstranden vind je ook in de stad Valencia zelf en in de omgeving van l'Albufera.

Maar er zijn ook vele baaien langs de Valenciaanse kust waar je, bijna in je eentje, kan genieten van het zand (of de rotsen), het water, de zon en het zout. In sommige is nudisme toegestaan en in andere kan je zelfs met een duikbril en een snorkel al het moois en de onderwereldrijdommen van de Middellandse Zee bewonderen.



Peñíscola

Alicante is de provincie met de langste kustlijn van de Regio Valencia: maar liefst 244 kilometer. Daarom is het ook de provincie met het grootste aantal en de grootste verscheidenheid aan zandstranden. Van Dénia tot Guardamar del Segura, hier vind je zeker het type strand dat het beste bij je smaken past en alles heeft wat je nodig hebt.

Bijvoorbeeld het langste strand van de Regio Valencia, Sant Joan, en enkele van de meest spectaculaire en afgelegen stranden, rond beschermde gebieden zoals Montgó, Cap de Sant Antoni, La Nao of de Salines de Santa Pola. Dit zijn enkele van de meest emblematische stranden.



Cala Moraig, El Poble Nou de Benitatxell



+ Een magische onderwereld

> Onder het water van de Middellandse Zeekust van de Regio Valencia bevindt zich een enorme wereld die het ontdekken waard is. Dit is het koninkrijk van *Posidonia oceanica*, van vitaal belang voor het evenwicht in het mediterrane milieu op de onderwatervlakten die het dichtst bij de kust liggen. Maar ook rode en groene algen, sponzen, anemonen en koralen leven hier. Talrijke sponzen, zee-egels, murenen, kongeralen, zeebarbelen, brasems, snappers, tandbrasems, zeebrasems, tandbaarzen en rode kreeften, en ook vele andere soorten, zoeken hun toevlucht in de formaties van deze organismen.

Je kan hier ook groene schildpadden, verschillende soorten haaien, met name blauwe en makreelhaaien, en walvisachtigen zoals grienden en vinvissen zien, die vlak langs de kust van de Regio Valencia zwemmen.



Guardamar del Segura

A scenic view of a rocky coastline. The sky is a vibrant blue with scattered white clouds. The sea is a deep turquoise color. The foreground shows rugged, brownish-grey rock formations with some green vegetation. The text 'Routes EN biodiversiteit' is overlaid in a white, handwritten-style font.

Routes
EN
biodiversiteit



Als je met volle teugen van de natuur in de Regio Valencia wil genieten, doe je dat het beste te voet, op de fiets, te paard of door buiten een andere sport te beoefenen, of door te wandelen langs een van de vele routes en paden die door de verschillende beschermde gebieden leiden. In totaal zijn er zo'n 9000 kilometer verschillende soorten wandelpaden: gaande van langeafstandsroutes (GR) die provincies en regio's doorkruisen over kortefstandsroutes (PR) tot lokale paden (SL).

Je kan ook een van de dertien Vías Verdes (groene wegen) volgen die gebruik maken van oude spoorlijnen en niet meer gebruikte infrastructuren en die door zeer mooie gebieden lopen. Een daarvan is de route van de Ojos Negros, de langste van Spanje, met een lang traject tussen de provincies Castelló en Valencia.

Op deze routes en krijg je op enkele bijzonder gunstige plaatsen de kans om de meest typische planten en dieren van de Regio Valencia te zien: van de gebruikelijke soorten van het mediterrane bos (met heel wat Aleppo dennen, steeneiken en kurkeiken) en de rivierbossen, tot de wetlands en duinsystemen die langs een groot deel van de kustlijn staan.



Wie zijn benen beweegt, beweegt ook zijn hart





CASTELLÓ




Vistabella del Maestrat

La Morería en San Mateu Wadi (Les Coves de Vinromà)

Dit is een eenvoudige (en zeer aangename) route rond het plaatsje Les Coves de Vinromà, en in de buurt van deze route zijn er verschillende paleolithische overblijfselen te vinden. De route klimt naar de top van La Pisota, waar je kan genieten van een indrukwekkend panoramisch uitzicht over de Middellandse Zee. Het is een rondwandeling van iets meer dan vijf en een halve kilometer, ideaal voor een ochtendwandeling (ongeveer twee en een half uur).

Río Chico en Pozo Negro (Fuentes de Ayódar)

De Pozo Negro is een lagune van glaciale oorsprong, gelegen in de Serra d'Espadà en een van de mooiste badplaatsen in het binnenland van de Regio Valencia. De route die naar deze plek leidt (vrij gemakkelijk) loopt parallel aan de rivier de Chico, over een afstand van ongeveer zeven kilometer, waar je ongeveer tweeënhalf uur over doet).



Pozo Negro, Fuentes de Ayódar



+ **Vía Verde** **Ojos Negros**

> Een groot deel van de meer dan 76 kilometer van deze route door de Regio Valencia loopt parallel aan de rivier de Palància. Meer bepaald van de stad Barracas (Castelló) tot Algimia d'Alfara (Valencia), hoewel de route kan worden voortgezet tot Sagunt, de oorsprong van de oude mijnroute die de Altos Hornos in deze stad verbond met Ojos Negros in Teruel, waar het mineraal werd gewonnen.

De Vía Verde volgt het traject van de oude Sierra Menera mijnspoorweg. Deze route, die niet erg steil is, heeft verschillende plaatsen waar je wat kan uitrusten en vijftien tunnels en acht bruggen over de rivier, waarvan sommige werkelijk spectaculair zijn.

Clot de la Mare de Deu **Path (Borriana)**

Dit is een ideale route om in elk jaargetijde te doen, maar in de zomer is hij bijzonder aangenaam omdat hij parallel loopt aan de rivier de Ana, te midden van een prachtig bos langs een rivier vol populieren en wilgen. Het pad is ongeveer drie kilometer lang en heeft een lage hellingsgraad, dus het is een perfecte route om met kinderen te doen.

Almanzor Ravijn **(Almedijar)**

Deze route begint en eindigt in de stad Almedijar, in de streek Alt Palància. Afgezien van het prachtige landschap zijn vooral de vele kurkeiken- en dennenbossen die langs de route staan opmerkelijk. De route is in totaal ongeveer twaalf kilometer lang, met een gemiddelde moeilijkheidsgraad (vanwege de helling), en kan in iets minder dan vijf uur kan worden afgelegd.



Vía Verde Ojos Negros

VALENCIA

Canyons van de Júcar (Jalance)

Er bestaat geen twijfel over: dit is zeker een mooie wandelroute in het binnenland van de provincie Valencia, tussen spectaculaire stenen muren die door de rivier de Júcar zijn gevormd. Ze loopt langs het pad dat is aangelegd voor het bouwen van een waterkanaal naar de stad Cofrentes. In totaal is ze ongeveer elf kilometer lang (heen en terug), met een gemiddelde moeilijkheidsgraad, en je kan ze in ongeveer vier uur afleggen.



Los Chorradores de Navarrés (Navarrés)

Van de verschillende bergroutes die je in de omgeving kan doen, is dit een van de routes die we het meest aanbevelen, omdat het een combinatie is van berglandschap en rivieren en je bij goed weer kan gaan zwemmen in het spectaculaire gebied Los Chorradores. Je kan ze in ongeveer vijf uur afleggen, na een wandeling van ongeveer twaalf kilometer met een gemiddelde moeilijkheidsgraad.

Los Calderones, Chulilla



Serpis Greenway (Alcoi)

Deze wandel- en fietsroute volgt het spoor van de oude Tren dels Anglesos, tussen Alcoi en Gandia, is gedeeltelijk parallel aan de loop van de rivier de Serpis en slingert zich door het indrukwekkende natuurlandschap aan de voet van het massief van La Safor. Ze is in totaal 40 kilometer lang, en je zal zeker met volle teugen genieten van het gedeelte dat door Racó del Duc loopt.

Waterroute (Chelva)

Deze route wordt beschouwd als een toeristische route die natuurlijke, culturele en recreatieve waarden combineert. Op deze twee en een half uur durende route kom je langs bossen, een tunnel, kleine rivierstrandjes, een waterval, rustplaatsen voor picknicks... Het is een gemakkelijke route, zeer geschikt voor gezinnen.



+ De Calderones route

> Deze route, die de canyons van de rivier de Túria volgt, is zonder twijfel een van de meest spectaculaire van het binnenland van de provincie Valencia. Deze circulaire route begint in het dorp Chulilla, met als protagonisten het water en de enorme rotswanden die in de loop van miljoenen jaren door de rivier zijn uitgeslepen.

In totaal zal je zo'n 16 kilometer afleggen, met een hoogteverschil van zo'n 300 meter (bij elkaar opgeteld 1.600 meter), dus de moeilijkheidsgraad is gemiddeld. In de zomer kan je een duik nemen in het prachtige Charco Azul (blauwe plas), een bijzonder mooi gebied dat bekend staat om het feit dat het wáter er erg rustig is.



Ruta del Agua, Chelva

COSTA BLANCA

Santa Pola-bergketen en vuurtoren (Santa Pola)

Op deze circulaire route van ongeveer dertien kilometer lang en met een lage moeilijkheidsgraad kan je zowel de kaap en de vuurtoren van Santa Pola zien, die uitkijken over de onmetelijke zee, als de bergketen rondom de stad. Deze natuurlijke ruimte is begroeid met een typische mediterrane vegetatie en je kan ook wandelen langs grote gebieden waar pijnbomen zijn geplant. ripopolate di pini.



Santa Pola



Ravijn El Infierno (La Vall de Laguar)

Door de moeilijkheidsgraad en de elkaar opvolgende hellingen is deze route niet voor iedereen: vandaar de naam van deze plek (El Infierno betekent namelijk De Hel). Maar als je zin hebt in deze meer dan veertien kilometer lange en bijna zeven uur durende route, zal je zeker en vast onder de indruk zijn. Diepe kloven, tunnels, houten leuningen langs de rivier de Ebo, stenen trappen... Geen wonder dat velen deze route "de kathedraal van het wandelen" noemen.



+ Route naar de top van de Penyal d'Ifac

> De Penyal d'Ifac is een van de bekendste bezienswaardigheden aan de kust van Alicante, en is met zijn 300 meter hoogte voor het strand van Calpe en echte uitdaging voor wandelaars en klimmers. Je kan de iets minder dan vijf kilometer lange circulaire route in ongeveer twee en een half uur afleggen. De moeilijkheidsgraad is gemiddeld-laag.

Wanneer je eenmaal boven bent, na een tunnel die in de rots is uitgehouwen, kan je genieten van een prachtig panoramisch uitzicht over dit kustgebied, de stad Calpe zelf en de naburige bergketens. Voor deze route moet je geschikt schoeisel (bergschoenen) en bescherming tegen zon en water dragen. Momenteel is de dagelijkse capaciteit beperkt, dus moet je reserveren bij het Interpretatiecentrum van het natuurpark Penyal d'Ifac (Carrer del Peñón, Calpe).

Vía Verde Maigmó (Alcoi)

Tussen tunnels en viaducten die zich een weg banen door de smalle bergpassen van de Serra de Mariola, werd in de jaren 1920 een spoorlijn aangelegd die de steden Alcoi en Alicante met elkaar verbond. Het is dit traject dat deze 22 kilometer lange Vía Verde volgt, die je in een dag kan afleggen. Een groot deel van de route loopt door prachtige mediterrane bossen en gipsformaties.

Routes naar Montcabrer (Agres)

De top van Montcabrer is met zijn 1.390 meter de hoogste top van de Serra de Mariola en is te bereiken vanaf het kleine dorpje Agres. Deze route is elf kilometer lang (22 kilometer heen en terug) en heeft een zekere moeilijkheidsgraad. Als je het aandurft om deze in de winter te doen, ligt er zeker genoeg sneeuw. Er is hier zelfs een historische sneeuwput: de Cava Gran. En op elk moment van het jaar zal je gefascineerd raken door de silhouetten van de vale gieren die over het gebied vliegen.



Penyal d'Ifac (Calpe)







L'Alfàs del Pi

Praktische informatie

Hoe er te komen?

De Regio Valencia is bereikbaar via land, via zee en door de lucht. Dankzij de vele toegangswegen kan je de handigste manier kiezen om er te komen.

Met de auto

De AP-7, de mediterrane snelweg, doorkruist de Regio Valencia parallel aan de kust en sluit aan op het Europese netwerk.

- De **A-3** verbindt met Madrid
- De **A-23**, of Autovía Mudéjar, die de verbinding vormt met Sagunto, Segorbe en de provincie Teruel.
- De **A-31**, of Autovía de Alicante, loopt door deze provincie.
- De **A-33** of de tweebaansweg Cieza - Fuente de la Higuera bereikt de regio Murcia.
- **A-35** of Almansa-Xàtiva loopt door deze steden en vormt een verbinding met de provincie Albacete.

Met de trein

Het spoorwegnet van de regio Valencia verbindt het hele grondgebied met de rest van het land.

Hogesnelheidstreinen verbinden Madrid met het centrum van Valencia, Alicante, Castelló de la Plana en andere

gemeenten zoals Utiel-Requena, Elx, Orihuela en Villena.

www.renfe.com (**AVE y AVLO**)

www.ouigo.com

www.iryo.eu

www.fgv.es (Red de Ferrocarrils de la Generalitat Valenciana)

Met het vliegtuig

De drie Valencianse hoofdsteden hebben luchthavens met een uitgebreid netwerk van zowel nationale als internationale routes.

- De luchthaven **Aeroport de Castelló** heeft verbindingen met verschillende Spaanse en Europese steden, en ligt dicht bij plaatsen als Benicàssim, Oropesa del Mar en Peñíscola.
- De internationale luchthaven **Valencia-Manises** ligt op 8 kilometer van de hoofdstad en is een van de belangrijkste toegangswegen voor bezoekers omdat ze zo dicht bij de kust ligt.
- De internationale luchthaven van **Alicante-Elche Miguel Hernández** (Altet) is de beste optie voor verbindingen met toeristische plaatsen in de provincie, zoals Benidorm, Xàbia of Torrevieja.

www.aena.es

Over zee

De passagiershavens van Valencia, Dénia en Alicante bieden goede verbindingen met zowel de Balearen als Barcelona en met verschillende landen aan de Middellandse Zee. Afhankelijk van het seizoen zijn sommige bestemmingen op de Balearen ook bereikbaar vanuit de haven van Gandia.

Wanneer moet je gaan?

De Regio Valencia heeft het grootste deel van het jaar een uitzonderlijk klimaat, vooral in het kustgebied dat, dankzij de Middellandse Zee, in de wintermaanden milde temperaturen heeft, met meestal warme zomers.

Het klimaat in het binnenland is meer van het continentale type, met droge zomers en koude winters. Het hoogseizoen in de Regio Valencia valt samen met de Europese zomermaanden, van juni tot september, en met de nationale feestdagen en de paasperiode.



Toeristische informatie



Toeristenbureaus



Turismo online

- www.comunitatvalenciana.com
- www.turismodecastellon.com
- www.costablanca.org
- www.valenciaturisme.org
- www.alicanteturismo.com
- www.castellonturismo.com
- www.visitvalencia.com
- www.visitbenidorm.com
- www.visitelx.com

Bedankt voor
je bezoek!



GENERALITAT
VALENCIANA



TURISME
COMUNITAT VALENCIANA

Maak een **speciale ervaring** van je
verblijf in de Regio Valencia.

Alles begint op **regionofvalencia.com**



*Volg ons
en deel!*



@comunitatvalenciana



@comunitat_valenciana



@c_valenciana



@Visit Comunitat Valenciana



visitcomunitatvalenciana