



puntal dels llops olocau

Un fortín en las cumbres de la Serra Calderona




¿Quiénes eran los iberos?

Los iberos habitaron la fachada oriental de la península ibérica entre los siglos VI y II antes de nuestra era. Los rasgos culturales de los iberos varían de un territorio a otro. Los que habitaron en la zona valenciana fueron denominados edetanos y contestanos por algunos viajeros y geógrafos grecolatinos.

Constituían una sociedad jerarquizada, gobernada por una élite que organizaba la explotación del campo y controlaba las relaciones comerciales desde las ciudades fortificadas. La vida cotidiana se realizaba en casa donde no sólo se cocinaba, comía y dormía, sino que también se llevaban a cabo actividades artesanales y metalúrgicas, e incluso cultos a ancestros y divinidades.

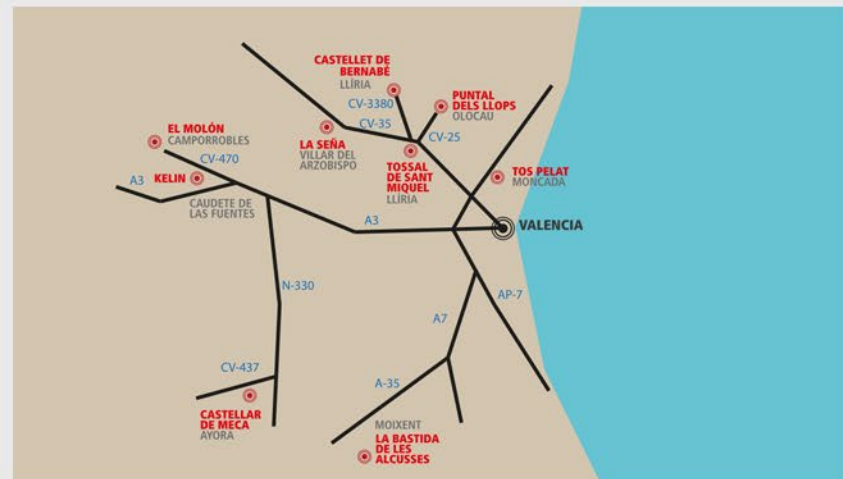


José Ricardo Giménez Mezquita



Ángel Sánchez Molina / MPV

Yacimientos de la ruta



Los iberos en Olocau

El Puntal dels Llops fue ocupado desde el siglo V al II a.C. En el poblado residían aproximadamente 30 personas: un aristócrata ecuestre con sus parientes y servidores. El lugar formó parte de la red de control del territorio ibérico de Edeta (Tossal de Sant Miquel, Llíria) y se destruyó con la llegada de los ejércitos romanos.

¿Cómo se construyó?

Hoy son sólo visibles los cimientos de piedra de las construcciones. Tenemos que imaginar sobre ellos las paredes de adobe (ladrillos de barro y paja secados al sol), enlucidas y encaladas. Los techos, planos a modo de terraza, consistían en un entramado de vigas y rollizos de madera y una cubierta vegetal, de cañizo o romero, que sostenía una capa de tierra. Fíjate en las escaleras adosadas a las fachadas: indican que existió un piso superior, aunque hoy en día son sólo visibles las plantas bajas.

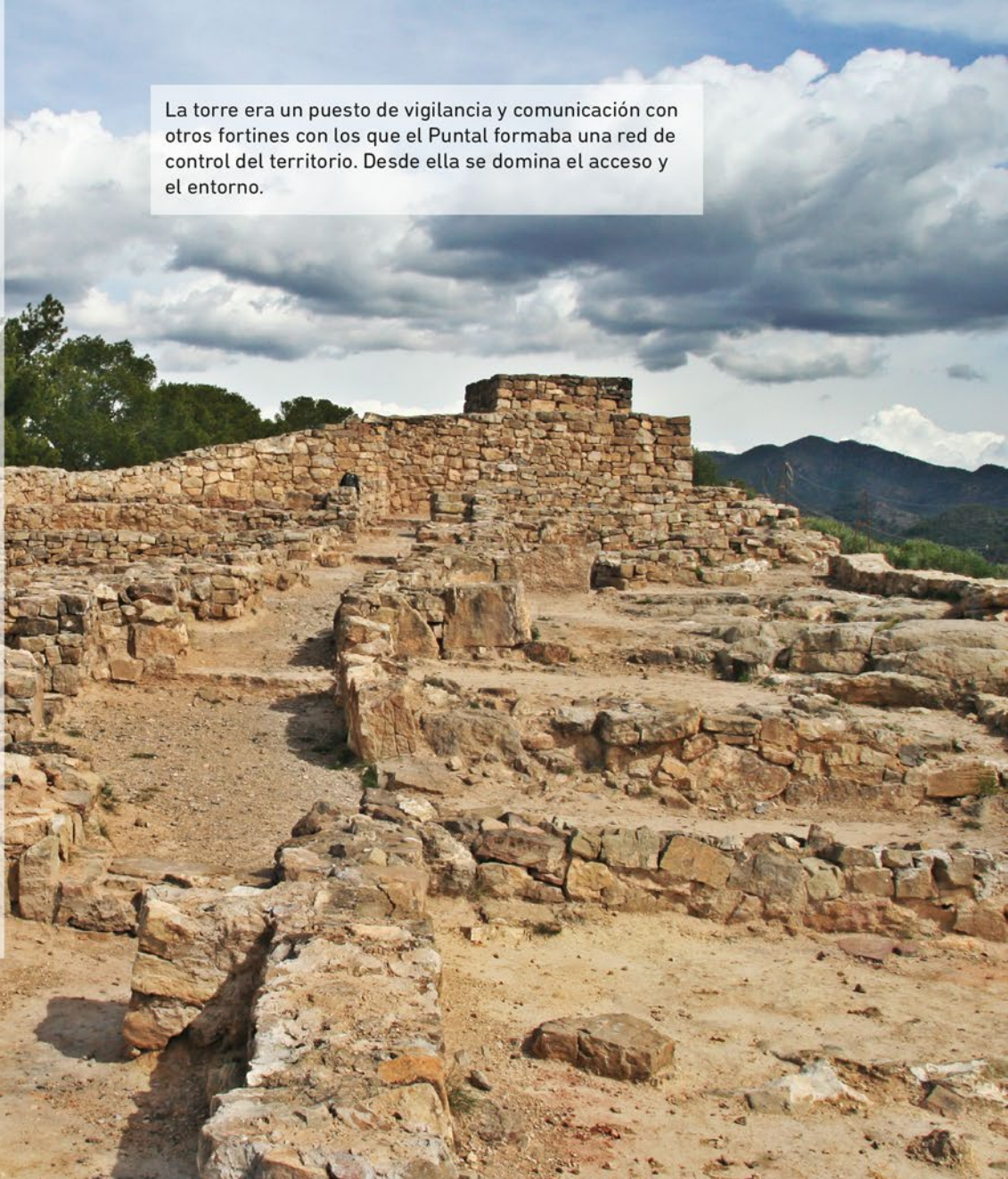
¿Cómo era la vida cotidiana?

Las labores agropecuarias, mineras y artesanales ocupaban gran parte de la jornada tal como demuestran las herramientas (legones, podones, hoces, hachas y azuelas), hornos metalúrgicos y numerosos telares encontrados. Los productos obtenidos se intercambiaban con los de otros grupos del entorno edetano. Algunos de sus habitantes también estaban dedicados a las labores de vigilancia y defensa propias de estos fortines.

¿Cómo fue su destrucción?

El Puntal fue abandonado apresuradamente a principios del siglo II a.C. La destrucción del poblado se relaciona con los cambios territoriales y políticos que llevaron a cabo los romanos durante la conquista de la península.

La torre era un puesto de vigilancia y comunicación con otros fortines con los que el Puntal formaba una red de control del territorio. Desde ella se domina el acceso y el entorno.



Descubre el yacimiento

Piensa en el poblado como una pequeña fortaleza. El asentamiento es fácilmente defendible debido a su ubicación, junto a un escarpe, y a los recintos amurallados que lo circundan. Un lienzo de menos de un metro de anchura delimita el área habitable y otro exterior, hecho con grandes bloques, defiende la entrada.

(1) Espacio central con hogar. Capilla doméstica. (2) Espacio con hogar, área de cocina, molienda, almacén, tejido y metalurgia. (3) Espacio complementario de almacén y metalurgia. (4) Espacio principal: actividades domésticas, molienda, almacén, tejido y ajuar de rango masculino. (5 y 6) Espacios de transformación de alimentos, metalurgia y tejidos. (7, 9, 10 y 11) Espacios no activos. (12 y 13) Espacios de actividad limitada: armamento y área de molienda. (14) Espacio con hogar. Capilla doméstica. (8, 15, 16 y 17) Espacios muy expoliados.



Ángel Sánchez Molina / MPV



Vista desde el yacimiento

Ángel Sánchez Molina / MPV

Cómo llegar al

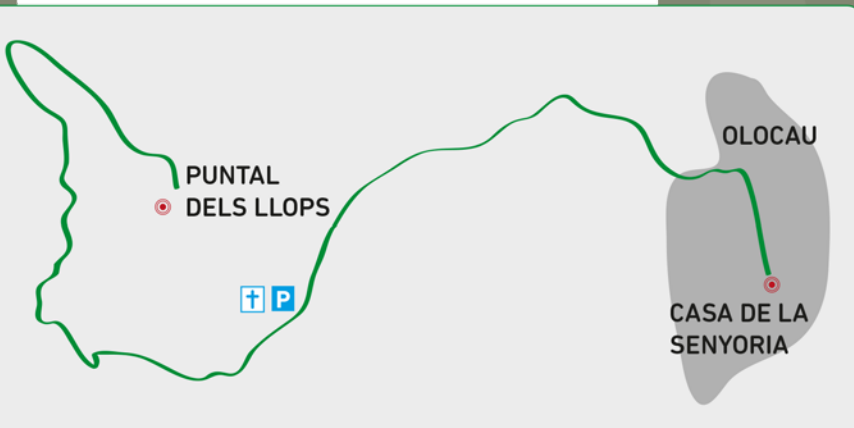
puntal dels llops

Desde el aparcamiento:

35 minutos a pie
1,4 km de longitud
125 m de desnivel

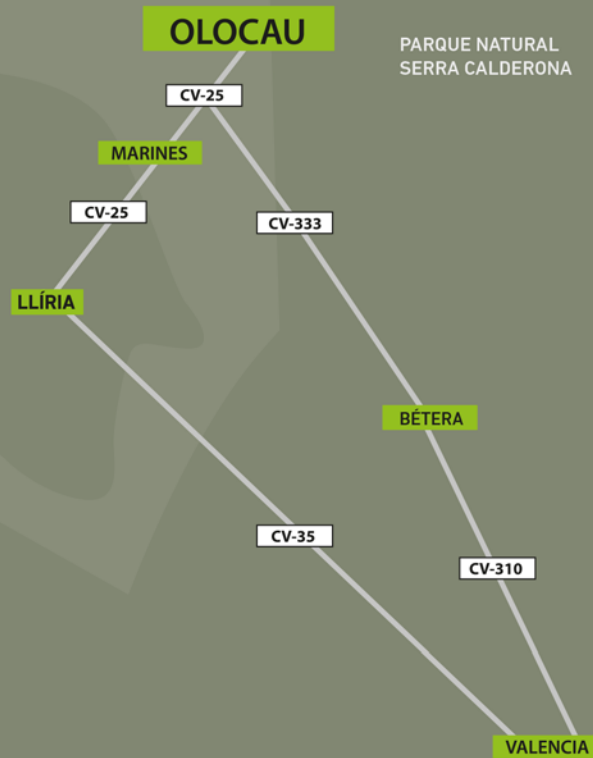
Desde la Casa de la Senyoria:

50 minutos a pie
2,5 km de longitud
150 m de desnivel



El Puntal dels Llops ocupa uno de los promontorios de la Serra Calderona más meridionales, desde donde se domina el corredor del Carraixet y el llano del Camp de Túria hasta la costa.

Es un paraje natural con la vegetación característica de los paisajes mediterráneos sometidos a milenios de presión humana. Las laderas con matorral bajo y pinos estuvieron ocupadas por cultivos hoy abandonados. Los árboles frutales y bancales que encontramos a nuestro paso son buena prueba de ello. Destacan los olivos y las higueras que ya eran cultivados en época ibérica. El esparto, tan presente en las solanas, fue recolectado para elaborar arreos, cestas, cuerdas o esteras



PARQUE NATURAL
SERRA CALDERONA

Ayuntamiento de Olocau
Oficina de Turismo y Casa de la Senyoria
C/ Sant Josep, 28
962 739 650
www.olocau.es

VISITAS GUIADAS

Reserva previa

672 794 404
(llamar de miércoles a domingo, de 10 a 14 h)
puntal.llops@olocau.es
www.facebook.com/elpuntaldelsllopsolocau

Museu de Prehistòria de València
C/ Corona, 36. València
963 883 579
www.museuprehistoriavalencia.es

